






MASTERPLAN TERRITORIALI:



















IDEE E PROGETTI PER I PRIMI 10 ANNI DEL PARCO

PIANO DI GESTIONE PNL

Primo periodo d'esercizio decennale (2019-2028)

AZIONI TERRITORIALI ORGANIZZATE PER TEMI

-  **Paesaggio, agricoltura e biodiversità**
-  **Educazione ambientale, cultura e ricerca**
-  **Economia, turismo e mobilità**

-  Confine di Stato
-  Confini comunali
-  Valle dei Bagni
-  Sentieri e vie alpine
-  Ferrovia Centovallina e stazioni
-  Impianti di risalita
-  Nuclei ISOS
-  Principali aree aperte e dei monti
-  Aree edificate
-  Principali aree terrazzate
-  Inventario Federale dei paesaggi, siti e monumenti naturali di importanza nazionale (Ponte Brolla)
-  Oggetti di inventario (torbiere, paludi, prati secchi, ...)
-  Riserve forestali
-  Parco Nazionale del Locarnese / Zona periferica
-  Zone centrali
-  Itinerari e trekking principali
-  Percorsi e sentieri da completare
-  Principali "Porte" di accesso